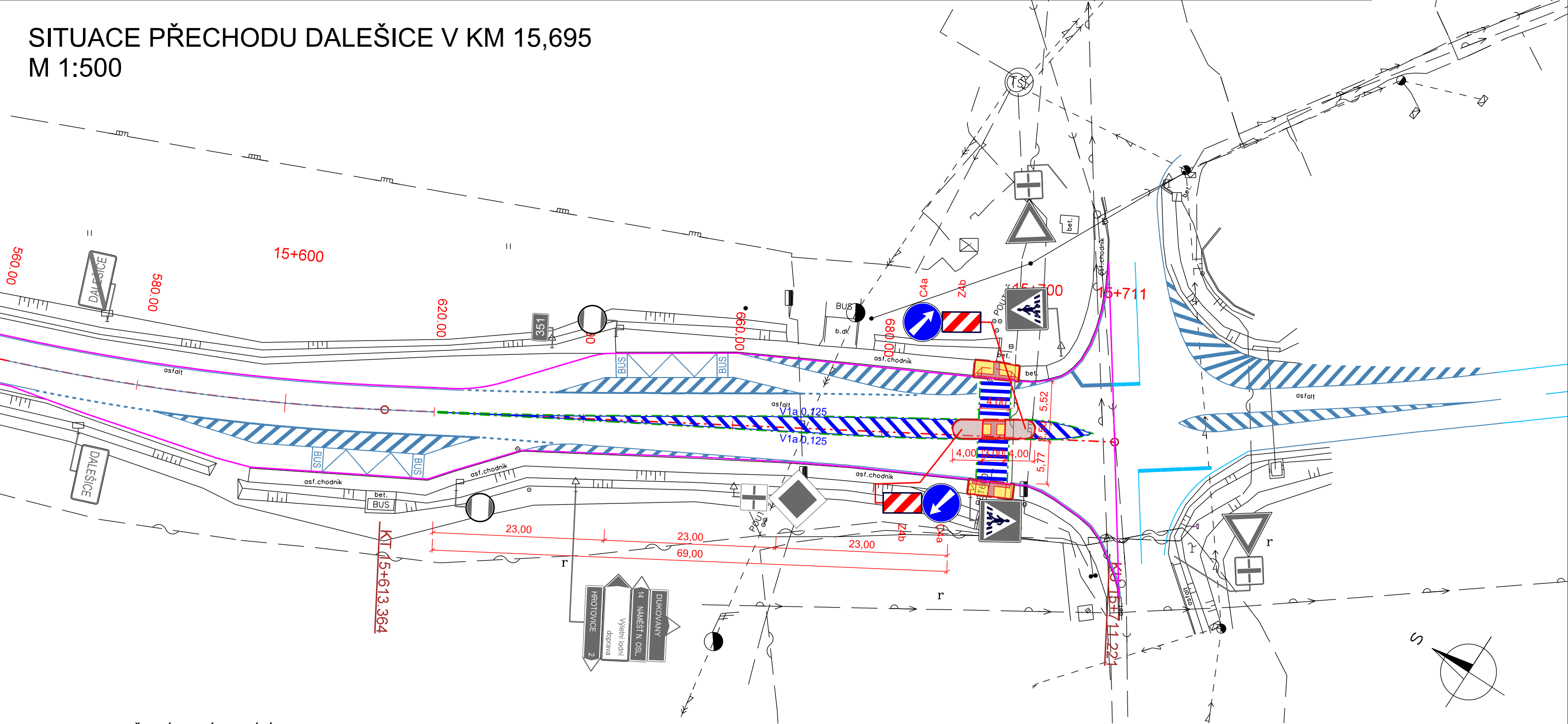







SITUACE PŘECHODU DALEŠICE V KM 15,695
M 1:500



- LEGENDA INŽENÝRSKÝCH SÍTÍ:
- vodovod
 - kanalizace
 - plynovod neurčený
 - plynovod STL
 - plynovod VTL
 - sdělovací kabely - metal., opt. zaměřené
 - sdělovací kabely - metal. nezaměřené
 - vedení NN - nadzemní
 - vedení NN - podzemní
 - vedení VN - nadzemní
 - vedení VN - podzemní
 - vedení VVN - nadzemní
 - chránička

- LEGENDA PLOCH:
- Vozovka - rekonstrukce
 - Vozovka - nová konstrukce, sjezd asfaltový
 - Nezpevněná krajnice
 - Násyp
 - Výkop
 - Zpevněný příkop
 - Zeleň
 - Chodník
 - Úpravy pro nevidomé
 - Nepřejídný ostrůvek
 - Sjezd šťerkový

- LEGENDA:
- Nové hrany
 - Nové hrany - SO 130
 - Úpravy pro nevidomé
 - Navržené VDZ
 - Navržené VDZ - SO 130
 - Hrany zaměření
 - Stávající SDZ
 - Rušené objekty
 - Navržené SDZ
 - Zábor trvalý
 - Zábor dočasný

OBJEDNATEL	KRAJ VYSOČINA	AKCE: II/351 TŘEBÍČ - KŘIŽ. S II/399, 2.ČÁST					
OBEC	TŘEBÍČ - DALEŠICE						
KRAJ	VYSOČINA						
DATUM	10.2017	PŘÍLOHA: SITUACE PŘECHODU DALEŠICE V KM 15,695					
FORM. A4	2 x A4						
STUPEŇ	DUR						
GENERÁLNÍ PROJEKTANT:		VEDOUcí ODDĚLENí:	Ing. V. BARTŮNĚK		KOPIE č.:	ČÁST:	PŘÍLOHA č.:
 AF-CITYPLAN s.r.o. MAGISTRŮ 1275/13 140 00 PRAHA 4 tel.: +420 277 005 500 www.afconsult.com www.af-cityplan.cz		VEDOUcí PROJEKTU:	Ing. J. KUBÁSEK			C	2.4
		VYPRACOVAL:	Ing. J. KUBÁSEK				
		KONTROLA:	Ing. V. BARTŮNĚK				
		ČSN EN ISO 9001, ČSN EN ISO 14001		MĚŘÍTKO:	1:500		Č. ZAKÁZKY: 12-2-116
DOKUMENTACI LZE UŽÍVAT POUZE VE SMYSLU PŘÍSLUŠNÉ SMLOUVY O DÍLO. KOPIROVÁNÍ A ROZMNOŽOVÁNÍ POUZE PO PŘEDCHOZÍM SOUHLASU AF-CITYPLAN s.r.o.							